

Схема расположения границ публичного сервитута

Объект: Наружная сеть газоснабжения до границы земельного участка заявителя по адресу: Пермский край, г. Добрянка, ул. Дружбы, д.9, с кадастровым номером 59:18:0010302:2120 (для обслуживания и эксплуатации газопровода)

Местоположение: расположенных по адресу: Пермский край, г.о. Добрянский, г. Добрянка, ул. Дружбы







Площадь земель или части земельного участка, кв.м.: 21
(в т.ч.: земли общ польз-я =2,29; 59:18:0000000:16696 =18,23)

Категория земель: земли населенных пунктов

Вид разрешенного использования: -

Описание границ смежных землепользователей:
От точки 1 до точки 3 - земельный участок с кадастровым номером 59:18:0010302:203
От точки 3 до точки 4 - земли общего пользования
От точки 4 до точки 7 - земельный участок с кадастровым номером 59:18:0000000:16696
От точки 7 до точки 1 - земли общего пользования

Условные обозначения:

-  - проектные границы публичного сервитута
-  :8 - границы и номер земельного участка, сведения о которых внесены в ЕГРН
-  :81 - границы и номер объекта капитального строительства, сведения о которых внесены в ЕГРН
-  :5624 - граница кадастрового квартала
-  59:07-6.1014 - зоны с особыми условиями использования территории, сведения о которых внесены в ЕГРН
-  1 - обозначение характерной точки проектной границы публичного сервитута
- 59:18:0010302 - номер кадастрового квартала

Каталог координат, м

Система координат: МСК-59, зона 2

Метод определения координат - Геодезический

№ точки границы	X	Y	(M), м
1	567118.87	2243279.39	0.1
2	567120.78	2243281.62	0.1
3	567121.51	2243282.39	0.1
4	567121.04	2243282.79	0.1
5	567117.57	2243285.76	0.1
6	567114.97	2243282.72	0.1
7	567118.49	2243279.72	0.1
1	567118.87	2243279.39	0.1



Масштаб 1:500

Заявитель:

МП

/ Егошина И. В.

(подпись, расшифровка подписи)

(для юридических лиц
и индивидуальных предпринимателей)